




Typul / rysunek:		<p><b>PRZEMKROJE GEOLOGICZNO-INŻYNIERSKIE</b>  <b>drogi dopływne i węży</b></p> <p><b>WĘŻEL RUDNIK NAD SAŁEM - (variant I)</b>  <b>DK 17</b></p>	
Opracował:	Imię i nazwisko	Uprawnienia:	Podpis
	mgr inż. Wiesław Kozak	MŚ VII/1384	
	mgr inż. Agnieszka Biskup	WOJ. DOL. XII/I/2010, XII/I/2012	
	mgr inż. Dominik March	MŚ VII/1729	

Nr archiwalny:	Data opracowania:	Skala:	Nr zali:
1690	kwiecień 2016	1: 1000	2.3.8
			Nr arkusza:
			1/2